

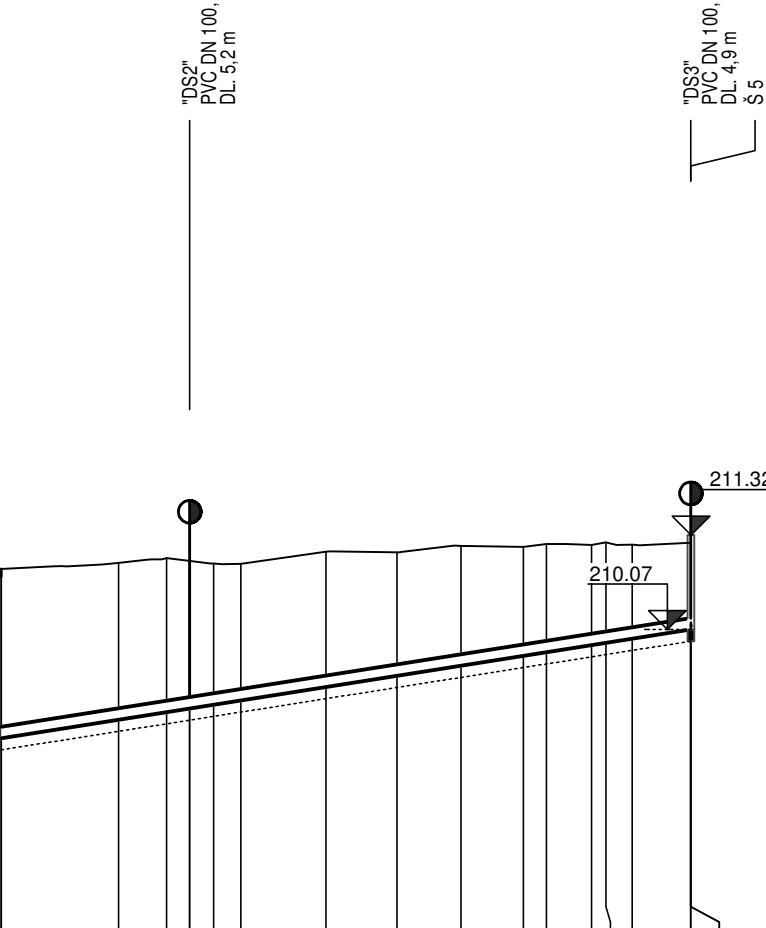
KATASTR
DRUH POZEMKU
ČÍSLO PARCELY
VZDÁLENOST ŠACHTIC

SMĚROVÉ POMĚRY

JIHOMORAVSKÝ KRAJ
OSTATNÍ PLOCHA
287/1

"A-1"

M 1:500/1:100



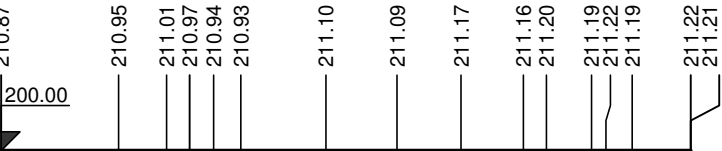
HLOUBKA VÝKOPU

2.39	2.23	2.19	2.11	2.02	1.96	1.94	1.79	1.74	1.59	1.58	1.48	1.48	1.40	1.30	1.31
------	------	------	------	------	------	------	------	------	------	------	------	------	------	------	------

KÓTA NIVELETY POTRUBÍ

208.63	208.87	208.97	209.02	209.07	209.13	209.31	209.45	209.59	209.72	209.77	209.86	209.89	209.94	210.07	210.06
--------	--------	--------	--------	--------	--------	--------	--------	--------	--------	--------	--------	--------	--------	--------	--------

TERÉN



SROVNÁVACÍ ROVINA
STANIČENÍ V KM

STANIČENÍ V M

0.00	7.77	10.95	12.47	14.06	15.86	21.47	26.18	30.42	34.54	36.06	39.05	40.00	41.75	45.62	45.62
------	------	-------	-------	-------	-------	-------	-------	-------	-------	-------	-------	-------	-------	-------	-------

SKLON POTRUBÍ NA DÉLKU
DRUH POTRUBÍ
ZPŮSOB TĚŽENÍ
KAPACITA Q[l/s],v[m/s]
NAVRHOVANÝ Q[l/s],v[m/s]

3.15%	45.62m
PVC SN4 - 150/4	
STROJNĚ	
44.1	2.50
9.5	1.39


LIKVIDACE SRÁŽKOVÝCH VOD NA ZŠ KOMENSKÉHO, ÚJEZD V KYJOVĚ

Podélný profil "A-1"

M 1 : 500/100

Polohopisný systém:

Výškopisný systém:

Vedoucí projektant:	Kreslil:	Zodpovědný projektant:	 REGIOPROJEKT BRNO <small>Projektová a inženýrská činnost v oboru stavby vodního, lesního hospodářství a krajinného inženýrství U Svitavy 2, 618 00 Brno IČ: 00220078 tel.: 606 033 120</small>	
Ing. Petr Marčák	Ing. Alena Petříková	Ing. Petr Marčák		
Stavebník: Město Kyjov			Formát:	2xA4
K.ú.: Kyjov			Datum:	01/2021
Kraj: Jihomoravský			Stupeň PD:	DUR/DSP/DPS
Název akce / stavebního objektu:			Archivační č.:	20003-14XO-PA
LIKVIDACE SRÁŽKOVÝCH VOD NA ZŠ KOMENSKÉHO, ÚJEZD V KYJOVĚ SO 01: STOKY A, A-1, A-2, A-3 A A-4 vč. PŘÍPOJEK				
Obsah:			Měřítko:	Výkres číslo:
Podélný profil "A-1"			1 : 500/100	D.4.